



Утверждаю
Директор МОУ «Средняя
школа № 9»
И.М. Игонникова
2016 г.

ПАСПОРТ ДОСТУПНОСТИ
объекта социальной инфраструктуры (ОСИ)
№ _____

1. Общие сведения об объекте

- 1.1 Вид (наименование) объекта Муниципальное общеобразовательное учреждение «Средняя общеобразовательная школа №9»
- 1.2 Адрес объекта 430010 РМ, г. Саранск, ул. Московская, д. 68
- 1.3 Сведения о размещении объекта:
- отдельно стоящее здание 4 этажа, 3838,2 кв.м.
- часть здания _____ этажей (или на _____ этаже), _____ кв.м.
- 1.4 Год постройки здания 1937, последнего капитального ремонта 2002
- 1.5 Дата предстоящих плановых ремонтных работ: текущего _____, капитального _____

сведения об организации, расположенной на объекте

- 1.6 Название организации (учреждения), (полное юридическое наименование – согласно Устава, краткое наименование) МОУ «Средняя общеобразовательная школа № 9»
- 1.7 Основание для пользования объектом оперативное управление
- 1.8 Юридический адрес организации (учреждения) РМ, г.Саранск, ул. Московская, д. 68
- 1.9 Форма собственности государственная
- 1.10 Территориальная принадлежность муниципальная
- 1.11 Вышестоящая организация (наименование) Департамент по социальной политике Администрации г.о. Саранск
- 1.12 Адрес вышестоящей организации, другие координаты РМ, г. Саранск, ул. Б.Хмельницкого, д.57А

2. Характеристика деятельности организации на объекте

- 2.1 Сфера деятельности: образование
- 2.2 Категории обслуживаемого населения по возрасту: дети
- 2.3 Категории обслуживаемых инвалидов: по слуху
- 2.4 Виды услуг: начальное общее образование, основное общее образование, среднее (полное) общее образование
- 2.5 Формы оказания услуг: на объекте, на дому, дистанционно

2.6 Плановая мощность - 500 чел., количество обслуживаемых в день – 610 чел.

3. Состояние доступности объекта

3.1 Путь следования к объекту пассажирским транспортом (описать маршрут движения с использованием пассажирского транспорта) * остановка «Республиканская» авт. №28, маршру. такси № 18, 45, 21, 15, троллейбус № 9, 15

3.2 Путь к объекту от ближайшей остановки пассажирского транспорта:

3.2.1 расстояние до объекта от остановки транспорта 70 м.

3.2.2 время движения (пешком) 5 мин.

3.2.3 наличие выделенного от проезжей части пешеходного пути да

Перекрестки: регулируемые, с таймером

Информация на пути следования к объекту: визуальная

Перепады высоты на пути: нет

Их обустройство для инвалидов на коляске: нет

3.3 Организация доступности объекта для инвалидов – форма обслуживания*

№ п/п	Категория инвалидов (вид нарушения)	Вариант организации доступности объекта (формы обслуживания)			
		«А» доступность всех зон и помещений - универсальная	«Б» специально выделенные участки и помещения	«ДУ» доп.помощь сотрудника услуги на дому, дистанционно	«Нет» не организована доступность
1	Все категории инвалидов и МГН	-	-	-	-
	в том числе инвалиды:				
2	передвигающиеся на креслах-колясках	-	-	-	-
3	с нарушением опорно-двигательного аппарата	-	-	-	-
4	с нарушениями зрения	-	-	-	-
5	с нарушениями слуха	+	+	+	-
6	с умственными нарушениями	+	-	-	-

*- с учетом СП 35-101-2001, СПЗ1 102 99

3.4 Состояние доступности основных структурно-функциональных зон

№ п/п	Основные структурно-функциональные зоны	Состояние доступности для основных категорий инвалидов **					Для всех категорий МГН
		К для передвигающихся на креслах-колясках	О с другими нарушениями ОДА	С с нарушениями зрения	Г с нарушениями слуха	У с умственными нарушениями	
1	Территория, прилегающая к зданию (участок)	нет	нет	дп	дп	дп	нет
2	Вход (выходы) в здание	нет	нет	дп	дп	дп	нет
3	Путь (пути) движения внутри здания (в т.ч. пути эвакуации)	нет	нет	ду	дп	дч	нет
4	Зона целевого назначения здания(целевого посещения здания)	нет	нет	ду	дп	дч	нет
5	Санитарно-гигиенические помещения	нет	нет	дп	дп	дч	нет
6	Система информации и связи (на всех зонах)	ду	ду	нет	дч	дч	нет
7	Пути движения к объекту (от остановки транспорта)	нет	нет	нет	дч	дп	нет
8	Все зоны участка						

** Указывается дп – доступно полностью, дч-доступно частично, ду – доступно условно, Нет-недоступно

3.4 ИТОГОВОЕ ЗАКЛЮЧЕНИЕ о состоянии доступности: территория, прилегающая к зданию доступна для всех категорий инвалидов, вход в здание возможен для всех, кроме инвалидов-колясочников, так как этому препятствует недостаточная ширина дверных проемов. В полной доступности пути движения по зданию, включая пути эвакуации, для всех, кроме инвалидов-колясочников, так как ширина лестничного пролетов и отсутствие пандусов, делает это невозможным. Зоны целевого назначения, в данном случае это учебные кабинеты, актовый и физкультурные залы находятся в полной доступности для инвалидов с нарушениями опорно-двигательного аппарата, с нарушениями слуха, зрения и умственными нарушениями. Санитарно-гигиенические помещения, система информации и связи доступны для всех категорий инвалидов, кроме тех, которые передвигаются на креслах-каталках.

4.1 Мер по адаптации не требуется/~~требуется~~

4.2 Адаптация в порядке текущего ремонта в период

4.3 Адаптация в порядке капитального ремонта, реконструкции в период

4.4 Организация альтернативной формы обслуживания (указать)

4.5 Адаптации для обслуживания инвалидов не подлежат (причина)
проектирование здание 1935г.

4.6 Включено в адресную программу (план) Доступная среда на 2015 год

4.7 Размещена информация на открытом информационном ресурсе (карте доступности)
sc9sar.schoolrm.ru

4. Особые отметки

Паспорт сформирован на основании:

1. Информации об объекте, подписанной

_____ (Должность, Ф.И.О.)

от « _____ » _____ 20 16 г.

2. Акта обследования объекта: № акта № 1, дата « _____ » февраля 20 16 г.

Руководитель рабочей группы зам. директора по АЭС Волков А.Г.
(должность, Ф.И.О.)

3. Решения Комиссии

_____ от « _____ » _____ 20 _____ г.



Утверждаю
Директор МОУ «Средняя
школа № 9»
ИМ Иконникова
20 16 г.

**АКТ ОБСЛЕДОВАНИЯ
объекта социальной инфраструктуры
К ПАСПОРТУ ДОСТУПНОСТИ**

№ о/к

г. Саранск

« » 20 г.

1. Общие сведения об объекте

Наименование объекта Муниципальное образовательное учреждение «Средняя общеобразовательная школа № 9»

Вид объекта образовательное учреждение

Адрес объекта 430011, РМ, г. Саранск, ул. Московская, д. 68

Сведения о размещении объекта:

- отдельно стоящее здание 4 этажей, 3838,2 кв.м.

- часть здания _____ этажей (или на _____ этаже), _____ кв.м.

Год постройки здания 1937, последнего капитального ремонта 2002

Дата предстоящих работ (текущего, капитального ремонта, реконструкции) 2016
(нужное подчеркнуть)

2. Характеристика деятельности организации на объекте

Дополнительная информация _____

3. Состояние доступности объекта

3.1 Путь следования к объекту пассажирским транспортом

(описать маршрут движения с использованием пассажирского транспорта) остановка «Республиканская» авт. №28, марш. такси № 18, 45,21,15, троллейбус № 9, 15 наличие адаптированного пассажирского транспорта к объекту _____

3.2 Путь к объекту от ближайшей остановки пассажирского транспорта:

3.2.1 расстояние до объекта от остановки транспорта 70 м

3.2.2 время движения (пешком) 5 мин

3.2.3 наличие выделенного от проезжей части пешеходного пути (да, нет),

3.2.4 Перекрестки: нерегулируемые; регулируемые, со звуковой сигнализацией, таймером; нет

3.2.5 Информация на пути следования к объекту: акустическая, тактильная, визуальная; нет

3.2.6 Перепады высоты на пути: есть, нет (описать _____)

Их обустройство для инвалидов на коляске: да, нет (_____)

3.3 Организация доступности объекта для инвалидов – форма обслуживания*

№ № п/п	Категория инвалидов (вид нарушения)	Вариант организации доступности объекта (формы обслуживания)			
		«А» доступность всех зон и помещений - универсальная	«Б» специально выделенные участки и помещения	«ДУ» доп.помощь сотрудника, услуги на дому, дистанционно	«Нет» не организована доступность
1.	Все категории инвалидов и МГН	-	-	-	-
	<i>в том числе инвалиды:</i>				
2	передвигающиеся на креслах-колясках	-	-	-	-
3	с нарушениями опорно- двигательного аппарата	-	-	-	-
4	с нарушениями зрения	-	-	-	-
5	с нарушениями слуха	+	+	+	-
6	с умственными нарушениями	+	-	-	-

* - с учетом СП 35-101-2001, СП 31-102-99

3.4 Состояние доступности основных структурно-функциональных зон

№№ п/п	Основные структурно- функциональные зоны	Состояние доступности для основных категорий инвалидов**						Приложение	
		К для передвига- ющихся на креслах- колясках	О с другими наруше- ниями опорно- двигат. аппарата	С с наруше- ниями зрения	Г с наруше- ниями слуха	У с умствен- ными наруше- ниями	Для всех категорий МГН	№ на плане	№ фото
1	Территория, прилегающая к зданию (участок)	нет	нет	дп	дп	дп	нет		
2	Вход (входы) в здание	нет	нет	дп	дп	дп	нет		
3	Путь (пути) движения внутри здания (в т.ч. пути эвакуации)	нет	нет	ду	дп	дч	нет		
4	Зона целевого назначения здания (целевого посещения объекта)	нет	нет	ду	дп	дч	нет		
5	Санитарно- гигиенические помещения	нет	нет	дп	дп	дч	нет		
6	Система информации и связи (на всех зонах)	ду	ду	нет	дч	дч	нет		
7	Пути движения к объекту (от остановки транспорта)	нет	нет	нет	дч	дп	нет		
8	Все зоны и участки								

** Указывается: ДП - доступно полностью, ДЧ - доступно частично, ДУ - доступно условно, Нет - недоступно

4. Управленческое решение (проект)

4.1. Рекомендации по адаптации основных структурных элементов объекта:

№ № п \п	Основные структурно-функциональные зоны	Рекомендации по адаптации объекта (вид работы)				
		Не нуждается (доступ обеспечен)	Ремонт (текущий, капитальный)	Индивидуальное техническое решение (ТСР)	Технические решения невозможны	Организация альтернативной формы обслуживания
1	Территория, прилегающая к зданию (участок)		+			
2	Вход (входы) в здание		+			
3	Путь (пути) движения внутри здания (в т.ч. пути эвакуации)					
4	Зона целевого назначения здания (целевого посещения объекта)	+	+			
5	Санитарно-гигиенические помещения	+	+			
6	Система информации и связи (на всех зонах)	+	+			
7	Пути движения к объекту (от остановки транспорта)	+	-			
8	Все зоны и участки					

4.2. Для принятия решения требуется (не требуется):

(нужное подчеркнуть)

4.2.1. согласование работ с надзорными органами (в сфере проектирования и строительства, архитектуры, охраны памятников)

4.2.2. техническая экспертиза; разработка проектно-сметной документации;

4.2.3. согласование с вышестоящей организацией (собственником объекта);

4.2.4. согласование с потребителем (общественными организациями) _____;

4.2.5. имеется заключение уполномоченной организации (наименование, дата), прилагается _____

4.3. Для организации (обеспечения) доступности необходимо выполнить следующие мероприятия:

4.3.1. Мер по адаптации не требуется (адаптации не подлежит), причина _____

4.3.2. Адаптация в порядке ремонта (текущего, капитального), период _____

4.3.3. Адаптация с помощью ТСР, указать необходимые средства: _____

4.3.4. Техническое решение невозможно (причины _____)

4.3.5. Организация альтернативной формы обслуживания (помощь на объекте, на дому, дистанционно) _____

4.3.6. Другое _____

4.4. Информация может быть размещена на открытом электронном ресурсе (карте доступности)

5. Особые отметки

ПРИЛОЖЕНИЯ:

А. Результаты обследования:

А.1 территории, прилегающей к объекту

на _____ л.

А.2 входа (входов) в здание

на _____ л.

А.3 путей движения в здании

на _____ л.

А.4 зоны целевого назначения объекта

на _____ л.

А.5 санитарно-гигиенических помещений

на _____ л.

А.6. системы информации (и связи) на объекте

на _____ л.

Б. Результаты фотофиксации на объекте _____ на _____ л.

В. поэтажные планы, паспорт БТИ _____ на _____ л.

Г. Другое (в том числе дополнительная информация о путях движения к объекту)


Руководитель

рабочей группы зам. директора по АХЧ Волков А.Н.
(Должность, Ф.И.О.)



(Подпись)

Члены рабочей группы:

председатель профкома Атькова И.Е.
(Должность, Ф.И.О.)


(Подпись)

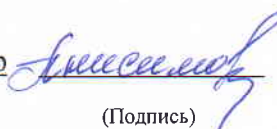
зам. директора по УВР Попкова В.Н.
(Должность, Ф.И.О.)


(Подпись)

В том числе:

представители общественных
организаций инвалидов

Анисимова Н.А., ГБУЗ РМ «МРСПК» бухгалтер
(Должность, Ф.И.О.)


(Подпись)

✶

(Должность, Ф.И.О.)

(Подпись)

представители организации,
расположенной на объекте

(Должность, Ф.И.О.)

(Подпись)

(Должность, Ф.И.О.)

(Подпись)

Управленческое решение согласовано
на Комиссии _____

« _____ » _____ 20__ г.